

कार्यालय अधिशासी अभियन्ता,
निर्माण खण्ड, लोक निर्माण विभाग, रानीखेत
दूरभाष :- 05966-220035 फ़ैक्स :- 05966-220035 ई-मेल cdpwdrkt@gmail.com

पत्रांक 2975 /18सी.

दिनांक, रानीखेत, 23/12/2015

सेवा में,

प्रभागीय वनाधिकारी, अल्मोड़ा
वन प्रभाग, अल्मोड़ा।


विषय :- बयेला-नाइ मोटर मार्ग का निर्माण (प्रस्ताव सं. 9364/2015)।

संदर्भ :- आपका पत्रांक 2991/12-1(2) दिनांक 10.12.2015

उपरोक्त विषयक संदर्भित पत्र के क्रम में आपको अवगत कराना है कि उक्त मोटर मार्ग का डिजिटल मैप, गूगल मैप व टोपो शीट संलग्न कर आवश्यक कार्यवाही हेतु प्रेषित की जा रही है।

अतः आपसे अनुरोध है कि उक्त आख्या अपने स्तर से नोडल अधिकारी, देहरादून को आन लाईन के माध्यम से प्रेषित करने का कष्ट करें।

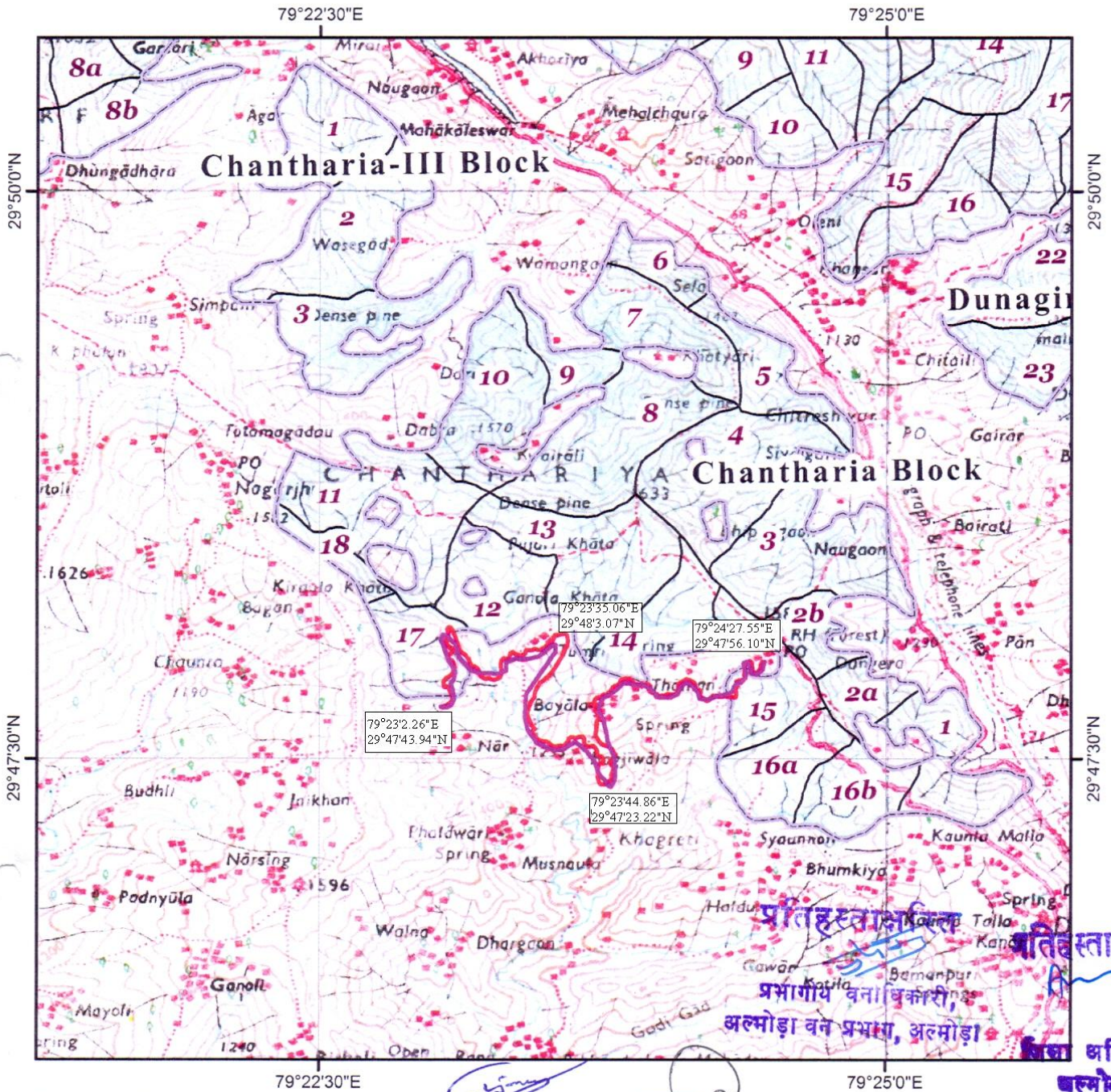
संलग्न :- पत्रानुसार।


अधिशासी अभियन्ता,
निर्माण खण्ड, लोक निर्माण विभाग,
रानीखेत
23/12/15

DIGITAL MAP OF BAILA NAR MOTOR ROAD (7 Km) DISTRICT - ALMORA



0 0.5 1 1.5 Km



Legend

- PROPOSED ROAD
- ALTERNATE ALIGNMENT
- Forest Block Boundary
- Forest Compartment Boundary

**उपजिलाधिकारी
द्वारा**

द्वारा

वन क्षेत्रीय अधिकारी
द्वारा वन क्षेत्र,
अल्मोड़ा वन प्रभाग अल्मोड़ा

प्रतिहस्ताक्षरित
प्रभागीय वनाधिकारी
अल्मोड़ा वन प्रभाग, अल्मोड़ा

अधिकारी
अल्मोड़ा

अधिकारी
अल्मोड़ा

अधिकारी
अल्मोड़ा

AAE

SAUL

अधिकारी

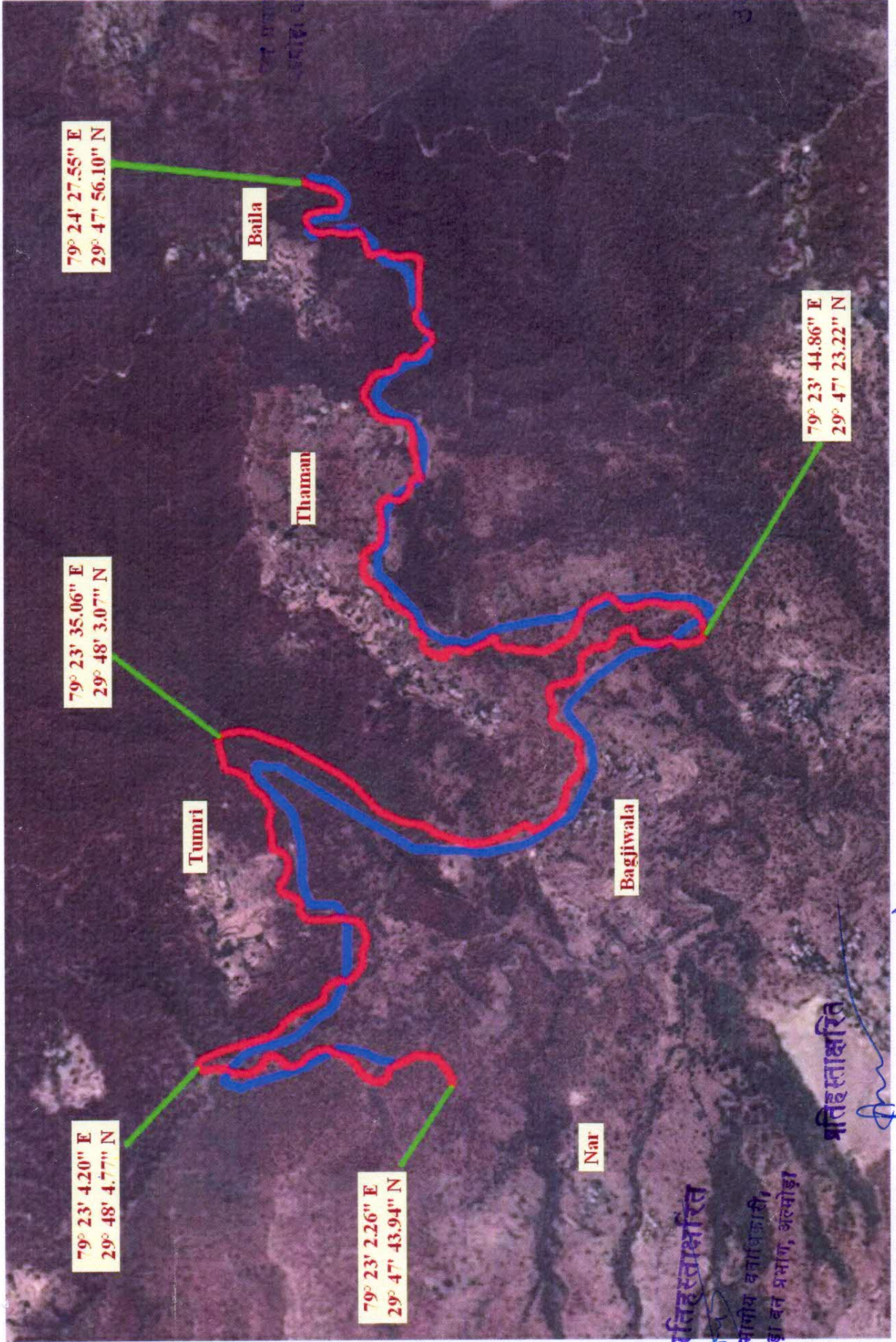
तहसीलदार

सहायक अभियंता
निर्माण खण्ड, लो.नि.वि.
दानीखेत

अधिसारी अभियंता
निर्माण खण्ड, लो.नि.वि.
दानीखेत (अल्मोड़ा)

द्वारा

DIGITAL MAP OF BAILA NAR MOTOR ROAD (7 Km) DISTRICT - ALMORA



प्रतिहस्ताक्षरित

Legend
 — PROPOSED ROAD
 — ALTERNATE ALIGNMENT

प्रतिहस्ताक्षरित
 आ.ए.

सहायक अभियन्ता
 निर्माण एवं लो.नि.वि.
 एम.ए.ए.

आविष्कारी अभियन्ता
 निर्माण एवं लो.नि.वि.
 एम.ए.ए.

उपनिवेशिका फोर्करीलिस
 क्षेत्र २।३.
 तहसील

आविष्कारी
 वन क्षेत्र
 मोडा वन प्रभाग अल्मोड़ा

आविष्कारी
 वन क्षेत्र
 मोडा वन प्रभाग अल्मोड़ा

आविष्कारी
 वन क्षेत्र
 मोडा वन प्रभाग अल्मोड़ा

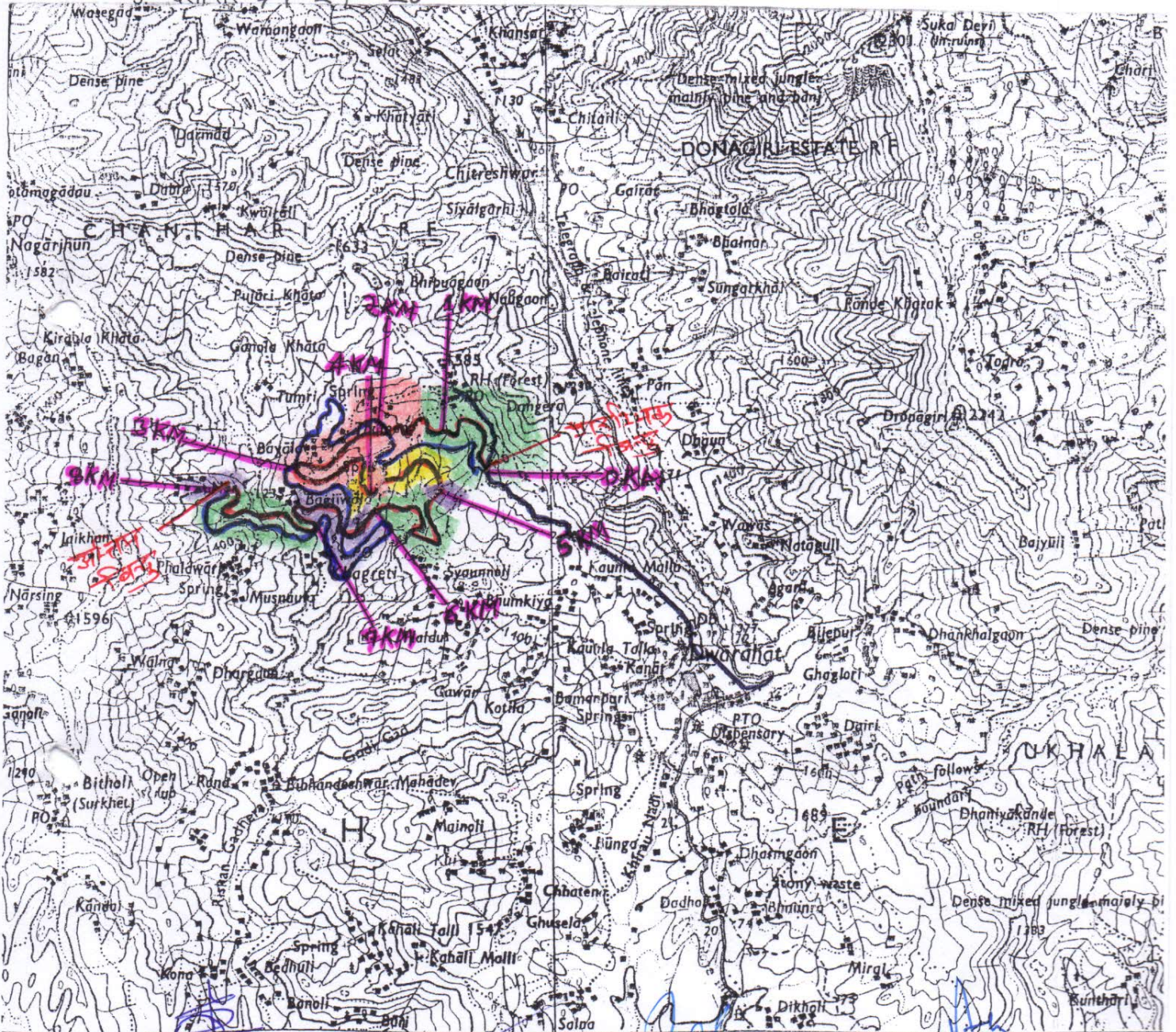
प्रतिहस्ताक्षरित
 आ.ए.
 आविष्कारी
 वन क्षेत्र
 मोडा वन प्रभाग, अल्मोड़ा

परियोजना का नाम :- बैचला नाड मोटर मार्ग

पैमाना :- 1:50000

1. निर्मित मोटर मार्ग —
2. प्रस्तावित समरेखन —
3. अस्वीकृत मोटर मार्ग —
4. अक्षान्तर $29^{\circ} 48' 13''$
5. देशान्तर $79^{\circ} 24' 26''$

- आरक्षित वन भूमि ■
- राज्य वन भूमि ■
- वन पंचायत भूमि ■
- नाप भूमि ■



अधिसारी अभियन्ता
B निर्माण खण्ड लो.नि.विभाग
रानीखेत

वन जिलाधिकारी
दाराहाट वन क्षेत्र

वन क्षेत्राधिकारी,
दाराहाट वन क्षेत्र

उप-प्रभागीय वनाधिकारी
अल्मोड़ा वन प्रभाग अल्मोड़ा

rigadier J. S. Paintal, M.I.S., M.I.E., Surveyor General of India.

1968.

सहायक अभियन्ता II
निर्माण खण्ड, लो.नि.वि.वि.
रानीखेत

पट्टी क्षेत्र

वहसील - दाराहाट
वनपट्ट - अल्मोड़ा

Administrative Index

Towns or Villages: inch

प्रतिहस्ताक्षरित

प्रतिहस्ताक्षरित

जिलाधिकारी
अल्मोड़ा.

प्रभागीय वनाधिकारी
अल्मोड़ा वन प्रभाग अल्मोड़ा

वहसीलदार, दाराहाट.
अल्मोड़ा (उत्तरांचल)